



Tuplasprintti 27.8.2023 Ilmajoki, kunnantalo

KILPAILUOHJEET


**Sarjat, matkat, rastien lukumäärä ja lähdöt**

Erillinen ohje

**Kartta**

Kilpailukartta on tulostekartta 8/2023, päivitys 21.8.2023, mittakaava 1:4000, käyräväli 2 m. Kartat ovat tulostettu säänkestävälle paperille. Lähdössä kilpailija on itse vastuussa oikean kartan ottamisesta. Karttoja ei kerätä pois maalissa aamupäivän kisan jälkeen. Suunnistuksen lajisääntöjen mukaan kilpailijat eivät saa näyttää kilpailukarttaa ja rataa kilpailijoille eikä huoltajille ennen iltapäivän viimeistä lähtöä. Toivomme kilpailijoilta reilua peliä ja edellä mainitun säännön kunnioittamista.

**HUOM! KARTTOJEN TULOSTUKSESSA ON TAPAHTUNUT VIRHE JA KARTOISTA PUUTTUVAT KARTAN NIMI, MITTAKAAVA JA KÄYRÄVÄLI. Katso AO. kuvat**



1:4000  
Käyräväli 2 m

Sprinttisuunnistuskartta  
**Ilmajoen keskusta**

### **Rastit**

Rastit ovat mallirastin mukaisia. Mallirasti ja Emit-kortin tarkistus sijaitsevat kilpailukeskuksessa.

### **Rastimääritteet**

Rastimääritteet ovat kartassa ja saatavina irrallisina lähtöpaikoilta.

### **Kilpailunumerot**

Kilpailunumerot ovat käytössä, omat hakaneulat. Kilpailunumerot löytyvät kilpailukeskuksesta.

### **Maasto**

Kilpailumaastona käytettävä Ilmajoen keskustan alue koostuu pääasiassa liike- ja virastokiinteistöistä, rivitaloalueista sekä Ilmajoen koulukeskuksen moninaisesta piha-alueesta. Lisäksi muutamia pienehköjä puistomaisia alueita.

Kilpailumaastossa on viimepäivinä tehty maanrakennustöitä pienellä alueella jolla pisimmät radat käyvät, alueet on merkattu maastoon kielletyn alueen nauhalla.



Maastossa on kolme tien ylitystä, jotka on merkitty maastoon ao. kuvan mukaisesti "tötsillä".



### Kielletyt alueet

Lajisääntöjen 3.631 mukaisesti sprinttikilpailussa sprinttikarttaan kulkuesteenä tai kiellettynä alueena kuvattuna kohdetta ei saa käyttää kulkureittinä eikä tällaista kohdetta saa myöskään ylittää, alittaa, mennä läpi eikä muullakaan tavoin käyttää. Talojen pihapiirejä on kuvattu kielletyn alueen värillä (ISOM 528.1) eli nk. tonttivihreällä. Kilpailumaastossa liikkuminen ennen kilpailusuoritusta on kielletty. Kisojen aikana kilpailualueella on järjestäjien valvontaa. Verryttely on sallittu lähtöviitoituksilla.

### Kielletyt kohteet sprinttikartalla

-  Ylipääsemätön jyrkäne
-  Ylipääsemätön vesialue
-  Ylipääsemätön suo
-  Läpipääsemätön kasvillisuus, pensasaita
-  Ylipääsemätön / läpipääsemätön muuri tai seinä
-  Ylipääsemätön / läpipääsemätön aita tai kaide
-  Kielletty alue (esim. pihamaa tai kukkapenkki)
-  Rakennus
-  Ylipääsemätön linjakohde (putkilinja)
-  Ylityskielto
-  Kielletty alue
-  Väliaikainen rakennelma tai suljettu alue

### **Emit leimaus ja kortit**

Kilpailussa käytetään Emit-leimausjärjestelmää. Kilpailija on itse vastuussa Emit- korttinsa toimivuudesta ja siitä, että käyttää järjestäjille ilmoittamaansa kilpailukorttia. Emit-kortteja on vuokrattavissa Info-pisteestä 5 € hintaan. Palauttamattomasta Emit- lainakortista peritään 75 € korvaus kilpailijan edustamalta seuralta. Emit-numeron vaihdosta perimme 5 €. Emit-muutokset maksuineen on selvitettävä Info-pisteessä viimeistään klo 10:30.

H/D 8–12 sarjoissa kilpailijaa ei hylätä puuttuvan leiman takia, jokaisesta puuttuvasta leimasta lisätään kilpailijan loppuaikaan 10 min aikasakko.

### **Lähdöt ja lähtöajat**

Lähtöajat ovat nähtävissä kisasivuilla.

Aamupäivällä on yksi lähtöpaikka, Lähtö 1. Lähtöpaikalle on viitoitus ja opasteet kilpailukeskuksesta, matkaa 750 m.

Iltapäivällä on yksi lähtöpaikka, Lähtö 1. Lähtöpaikalle on viitoitus ja opasteet kilpailukeskuksesta, matkaa 1000 m.

Aamupäivän ensimmäinen lähtö on klo 11:00 ja iltapäivällä klo 14:00, lähtöväli 1 min. Lähtö tapahtuu lähtökellon mukaisesti.

Emit-tarkistusliuskat ovat saatavissa lähtöpaikoilta.

### **Toiminta lähdössä**

4 minuuttia ennen lähtöä – kilpailijat kutsutaan lähtökarsinaan, tarjolla rastimääritteet

3 minuuttia ennen lähtöä – nollaleimaus

2 minuuttia ennen lähtöä – keskitytään suoritukseen

1 minuutti ennen lähtöä – kilpailijat siirtyvät kartoille, sarjoissa HD14 ja vanhemmat kartan saa ottaa lähtöhetkellä.

Sarjoissa H/D8S, H/D10S ja H/D12 kilpailija saa katsoa karttaa -2 min ennen lähtöhetkeä. Saattaja saa tulla lähtökynnykselle -1 min asti. H/D12 sarjalaisille ja sitä nuoremmille opastaja antaa kartan - 2 min ennen varsinaista lähtöä. Kilpailija saa tarvittaessa opastusta kartan suuntaamisessa ja rastimerkinnöistä. K-pisteelle matkaa 60 m - 80 m lähtöpaikalla. Lähtösuunta on vain eteenpäin reitinvalinnoista ja suunnistus tehtävistä riippumatta.

### **Maali**

Maaliintulossa käytetään Emit-maalileimausta, jolloin kirjautuu maaliintuloaika, tämän jälkeen opastuksen mukaisesti Emit-kortin tarkistukseen lukulaitteelle tulosvaunulle. Viimeiseltä rastilta on viitoitus maaliin. Huomio! Kuntosarjassa, käytetään etämaalia.

Aamupäivän kilpailun maali sulkeutuu klo. 12:30 ja iltapäivän kilpailun maali sulkeutuu klo. 15:30.

### **Keskeyttäneet**

Keskeyttäneen kilpailijan on tultava maalin kautta, leimattava normaalisti ja ilmoitauduttava tulospalveluun maalissa.

## **Tulokset**

Tulokset ovat nähtävissä kisasivuilla, kisasivuilla on myös linkki Online-tuloksiin. Kisasivuilta on myös nähtävissä iltapäivän lähtöajat.

## **Palkinnot**

Aamupäivän kilpailun jälkeen jaetaan AM-mestaruus mitalit, H/D8S – H/D10S sarjat eivät ole AM-sarjoja. Tupla-sprintin palkinnot jaetaan iltapäivällä molempien osakilpailujen yhteistulosten perusteella. Pääsarjojen H/D21 kolme parasta palkitaan, muissa sarjoissa sarjan voittaja palkitaan. Lisäksi sarjoissa H/D8S – H/D14 osallistuspalkinnot kaikille. Palkinnot voi noutaa yhteistulosten selvittyä infosta.

## **Kuntosuunnistus**

Kuntosuunnistukseen ilmoittaudutaan Info-pisteellä. Maastoon lähtöaika iltapäivällä klo. 14.30 alkaen, maali sulkeutuu klo. 15.30. Karttamaksu on 10 €, maksetaan ilmoittautumisen yhteydessä, maksutavat: käteinen, liikunta- ja kulttuurisetelit, pankkikortti. Kuntosuunnistus toteutetaan Kuntorastien periaatteella; oma lähtö- ja maalileimaus. Kuntosuunnistuksessa on etämaali, leimojen tarkistus kilpailukeskuksessa. Tulokset ovat nähtävissä Online Rastilippu.fi-sivuilla. Palkintoja ei jaeta.

## **Saapuminen kilpailukeskukseen ja pysäköinti**

Kilpailukeskuksena toimii Ilmajoen kunnantalon pihamaa. Pysäköinti ”vanhalla” urheilukentällä kisakeskuksen välittömässä läheisyydessä. Opastus kantatie 67 ja Palontien risteyksestä ns. Siltalan risteyksestä sekä Koskenkorvan / Huussin suunnasta Ilmajoen tieltä. Navigointiosoite on Ollilantie 1. Opasteet ovat paikallaan klo. 9.00. Ei pysäköintimaksua. *HUOM. Ilmajoen keskustan läpi kulkevaa Kauppatietä ei saa käyttää saapumiseen kilpailukeskukseen.*

## **Info**

Info-piste avataan kilpailupäivänä klo 09:30. Infossa hoidetaan lähtöluettelon virheet, Emit-muutokset, Emit-korttien vuokraus ja mahdolliset muut asiat.

## **Ensiapu**

Ensiapupiste on kilpailukeskuksessa. Maastossa ei ole ensiapupistettä.

## **Kilpailukeskustoiminnot**

Kilpailukeskuksessa on kahvio. WC:t on kunnantalon huoltorakennuksessa. Suunnistajan kauppa on paikalla. Ei peseytymis- eikä pukeutumistiloja, tulostaulua ei ole.

## **Kilpailunjohtaja**

Reijo Ylikojola, 040 809 5777

## **Ratamestari**

Jarkko Rajala, 040 868 0648

## **Valvoja**

Niko Latva, Suunta-Jurva

**Tuomarineuvosto**

Antti Lassila, puheenjohtaja, Kuortaneen Kunto

Tuija Kajatämäki, Kauhavan Wisa

Eero Markkila, Rasti-Kurikka